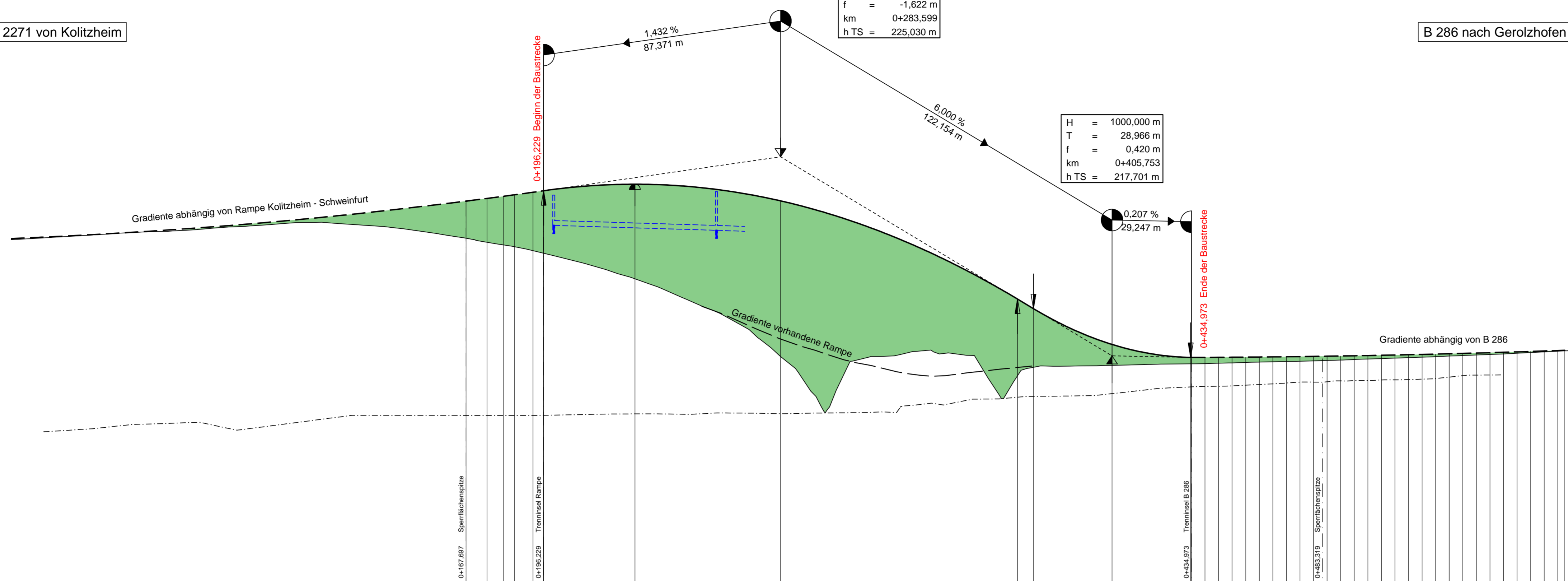


St 2271 von Kollitzheim

B 286 nach Gerolzhofen

H = 2350,000 m  
T = 87,322 m  
f = -1,622 m  
km = 0+283,599  
h TS = 225,030 m

H = 1000,000 m  
T = 28,966 m  
f = 0,420 m  
km = 0+405,753  
h TS = 217,701 m



209,00 m ü. NN

Station	0+00	0+20	0+40	0+60	0+80	0+100	0+120	0+140	0+160	0+167,70	0+175,40	0+181,41	0+185,55	0+192,32	0+196,23	0+196,28	0+200,00	0+220,00	0+229,92	0+240,00	0+260,00	0+263,49	0+263,60	0+283,60	0+300,00	0+320,00	0+340,00	0+360,00	0+370,92	0+376,79	0+390,00	0+400,00	0+405,75	0+420,00	0+434,72	0+435,00	0+440,00	0+445,00	0+450,00	0+455,00	0+460,00	0+465,00	0+470,00	0+475,00	0+480,00	0+485,00	0+490,00	0+495,00	0+500,00	0+505,00	0+510,00	0+515,00	0+520,00	0+525,00	0+530,00	0+535,00	0+540,00	0+545,00	0+550,00	0+555,00	0+560,00	0+565,00	0+570,00	0+572,58	0+580,00
Station Gelände	0,00	20,00	40,00	60,00	80,00	100,00	120,00	140,00	160,00	167,70	175,40	181,41	185,55	192,32	196,23	196,28	200,00	220,00	229,92	240,00	260,00	263,49	263,60	283,60	300,00	320,00	340,00	360,00	370,92	376,79	390,00	400,00	405,75	420,00	434,72	435,00	440,00	445,00	450,00	455,00	460,00	465,00	470,00	475,00	480,00	485,00	490,00	495,00	500,00	505,00	510,00	515,00	520,00	525,00	530,00	535,00	540,00	545,00	550,00	555,00	560,00	565,00	570,00	572,58	580,00
Station	0+00	0+20	0+40	0+60	0+80	0+100	0+120	0+140	0+160	0+167,70	0+175,40	0+181,41	0+185,55	0+192,32	0+196,23	0+196,28	0+200,00	0+220,00	0+229,92	0+240,00	0+260,00	0+263,49	0+263,60	0+283,60	0+300,00	0+320,00	0+340,00	0+360,00	0+370,92	0+376,79	0+390,00	0+400,00	0+405,75	0+420,00	0+434,72	0+435,00	0+440,00	0+445,00	0+450,00	0+455,00	0+460,00	0+465,00	0+470,00	0+475,00	0+480,00	0+485,00	0+490,00	0+495,00	0+500,00	0+505,00	0+510,00	0+515,00	0+520,00	0+525,00	0+530,00	0+535,00	0+540,00	0+545,00	0+550,00	0+555,00	0+560,00	0+565,00	0+570,00	0+572,58	0+580,00
Station	0+00	0+20	0+40	0+60	0+80	0+100	0+120	0+140	0+160	0+167,70	0+175,40	0+181,41	0+185,55	0+192,32	0+196,23	0+196,28	0+200,00	0+220,00	0+229,92	0+240,00	0+260,00	0+263,49	0+263,60	0+283,60	0+300,00	0+320,00	0+340,00	0+360,00	0+370,92	0+376,79	0+390,00	0+400,00	0+405,75	0+420,00	0+434,72	0+435,00	0+440,00	0+445,00	0+450,00	0+455,00	0+460,00	0+465,00	0+470,00	0+475,00	0+480,00	0+485,00	0+490,00	0+495,00	0+500,00	0+505,00	0+510,00	0+515,00	0+520,00	0+525,00	0+530,00	0+535,00	0+540,00	0+545,00	0+550,00	0+555,00	0+560,00	0+565,00	0+570,00	0+572,58	0+580,00

### Zeichenerklärung

Gradientenhochpunkt  
 Gradiententiefpunkt  
 Neigungsbrechpunkt mit Angabe von:  
 Ausrundungshalbmesser  
 Tangentiallänge  
 Stichhöhe  
 Bau-km  
 Höhe Tangentenschnittpunkt

Ausrundungsbeginn Wanne / Ausrundungsende Kuppe  
 H = 20000 m  
 T = 362,155 m  
 f = 4,372 m  
 km = 0+601,335  
 h TS = 415,868 m

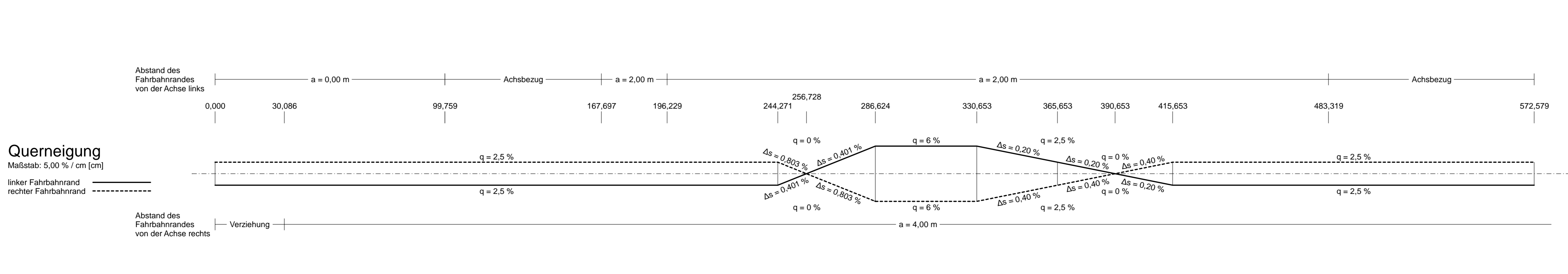

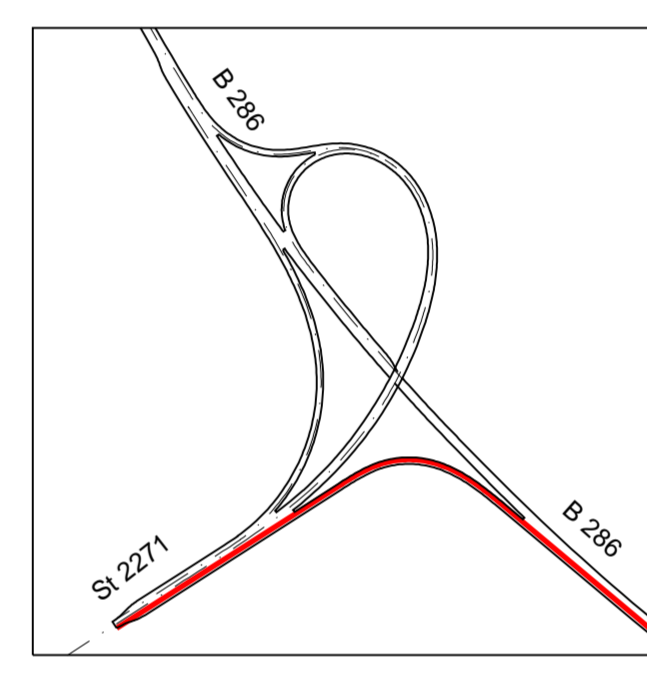
Längsneigung und Abstand zum nächsten Neigungsbrechpunkt  
 -2,0%  
 432,50 m  
 1,821%  
 189,22 m

Rohrleitung mit Angabe der Dimension, des Materials und der Längsneigung  
 links  
 rechts

Schacht links  
 Schacht rechts

Damm  
 Einschnitt

Graben/Mulde links  
 Graben/Mulde rechts



Entwurfsbearbeitung:

**Höhen & Partner**  
INGENIEURAKTIENGESELLSCHAFT  
BERATENDE INGENIEURE  
Hainstraße 18a, 96047 Bamberg, Tel. (0951)86881-0, Fax (0951)86881-33

bearbeitet: 2018-2020 ko  
 geprüft: 03.12.2020 KG  
 Proj.Nr.: SSW 1401-BA2-Planfeststellung  
 Date: MHP-Rampe-04-KOL-GEO-AX-2102-PlaFv.PLT  
 Objekt: Stat 01 AX 2102-PlaFv  
 Bamberg, den 09.12.2020

Staatliches Bauamt Schweinfurt  
 Mainberger Strasse 14  
 97422 Schweinfurt  
 Tel. 09721(203)-0, Fax 09721(203)-402, E-Mail: poststelle@stbauw.bayern.de

bearbeitet:  
 gezeichnet:  
 geprüft: 07.12.2020 SoSe  
 PSP Nr.: 6623-AB990031-00  
 Projekt: B 286, Abschnitt 2

## FESTSTELLUNGSENTWURF

Straßenbauverwaltung Freistaat Bayern  
 Staatliches Bauamt Schweinfurt  
 Straße / Abschn.-Nr. / Station: B286\_540\_1,973 - B286\_560\_0,279  
 PROJIS-Nr.: -

Unterlage / Blatt-Nr.: 6.3 / 4  
**Höhenplan**  
 AS Unterspiesheim (B 286 / St 2271)  
 Rampe St 2271, Kollitzheim - Gerolzhofen (Achse 2102)  
 Maßstab: 1:1000/100

**B 286, Schweinfurt - Gerolzhofen - Enzlar (B 8)**  
**Anbau Überhohefahrstreifen**  
**Abschnitt 2 nördlich Unterspiesheim**  
 Bau-km 0+000 - Bau-km 3+280

aufgestellt:  
 Staatliches Bauamt Schweinfurt  
 Dr. Fuchs, Ltd. Bauingenieur  
 Schweinfurt, den 14.12.2020